














# Val Grande (inférieur)

## Gordevio (TI - Tessin - Ticino)

www.Descente-Canyon.com	 Fiche Technique	
	Pays	Suisse
	Région	Tessin - Ticino
	Départem.	TI - Tessin - Ticino
	Commune	Gordevio
	Bassin	Valle Maggia
	Alti Dép.	 480m
	Dénivelé	 150m
	Longueur	 700m
	Casc. max	 30m
	Corde(*)	 40m
	Approche	 20min
	Descente	 2-3h
Retour	 5min	
Navette	 néant	
Cotation	 -	
Roche	 Granite	
Intérêt	 3.2/4 (15 votes)	

Accès :

Remontez le Val Maggia. Avant Gordevio et un pont commence une piste en dessous d'un chantier. Garez le véhicule avant la barrière sans gêner.

Approche :

Continuer la route qui passe sur la rivière. Après plusieurs lacets, commence derrière les habitations un GR qui monte vers une bergerie. Juste après sous de gros châtaigniers débute une sente qui mène au cours d'eau par un chemin raide.

Descente :

Les hostilités commencent vite par une sympathique C20 qui continue par une belle C30 que les Suisses appellent le « petit Niagara ». Le canyon s'encaisse alors joliment en plusieurs obstacles aux belles vasques.

L'ensemble se réouvre et continue par quelques obstacles sans difficultés avant les deux cascades qui clôturent la descente par un encaissement coupé au couteau.

Retour :

Après la dernière cascade remontez RD vers le pont de pierre.

Engagement :

Échappatoires difficiles dans l'encaissement

Période/caractère aquatique :

Pas de barrage, le débit peu poser problème en début de saison  
Juillet-octobre

*Remarques :*

*Ce petit bijou est le premier canyon rive gauche du val Maggia, prémices aux suivants qui vont s'enchaîner, dans ce qu'on a l'habitude d'appeler "la vallée magique".*